

## 1K forma

UAB "Gerepa", 302581482, Seinų g. 15-31, Panevėžys, uabgerepa@gmail.com, +370-674-05404 /

(juridinio asmens ar kitos užsienio organizacijos pavadinimas, kodas, buveinės adresas, el. paštas, telefono Nr.)

Arūnas Gelumbauskas, 2M-M-734,

matininko, atlikusio kadastrinius matavimus, vardas ir pavardė, kvalifikacijos pažymėjimo Nr.,

individualios veiklos pažymos ar verslo liudijimo Nr., adresas, el. paštas, telefono Nr.)

## KELIO IR JO SUDĖTINIŲ DALIŲ KADASTRO DUOMENYS

2016.11.23

(data)

Kelias (gatvė)	Gatvė
Kaimas (miestelis)	
Miestas	Ignalinos
Savivaldybė	Ignalinos
Kelio ruožas	0,015 km - 0,414km
Unikalus Nr.	4400-4432-3422
Aprašymas	Statinio kategorija - nesudėtingas (II grupė), Juostų skaičius - dvi.

Kelias, kelio sudėtinė dalis	Mato vienetas	Kiekis
1	2	3
Gatvės atkarpa	Ilgis, m	399
Ivažiavimas, nuovaža	Kiekis, vnt	4
Pėsčiųjų (dviračių) takas	Plotas, m <sup>2</sup>	787

Vyresnioji kadastro specialistė

Rasa Juokaitė

2016 11 23

Matininkas Arūnas Gelumbauskas

(matininkas, nustatęs kadastro duomenis)



## 1K forma

UAB "Gerepa", 302581482, Seinų g. 15-31, Panevėžys, uabgerepa@gmail.com, +370-674-05404 /

(juridinio asmens ar kitos užsienio organizacijos pavadinimas, kodas, buveinės adresas, el. paštas, telefono Nr.)

Arūnas Gelumbauskas, 2M-M-734,

matininko, atlikusio kadastrinius matavimus, vardas ir pavardė, kvalifikacijos pažymėjimo Nr.,

individualios veiklos pažymos ar verslo liudijimo Nr., adresas, el. paštas, telefono Nr.)

## KELIO IR JO SUDĖTINIŲ DALIŲ KADASTRO DUOMENYS

2016.11.23

(data)

Kelias (gatvė)	Aikštelė
Kaimas (miestelis)	
Miestas	Ignalinos
Savivaldybė	Ignalinos
Kelio ruožas	
Unikalus Nr.	4400-4432-3433
Aprašymas	Statinio kategorija - nesudėtingas (II grupė).

Kelias, kelio sudėtinė dalis	Mato vienetas	Kiekis
1	2	3
Automobilių stovėjimo, poilsio aikštelė	Plotas, m <sup>2</sup>	609,89

Vyresnioji kadastro specialistė


Elia Jukaitė

2016 12 12

Matininkas Arūnas Gelumbauskas

(matininkas, nustatęs kadastro duomenis)

(parašas)



## 1K forma

UAB "Gerepa", 302581482, Seinų g. 15-31, Panevėžys, uabgerepa@gmail.com, +370-674-05404 /

(juridinio asmens ar kitos užsienio organizacijos pavadinimas, kodas, buveinės adresas, el. paštas, telefono Nr.)

Arūnas Gelumbauskas, 2M-M-734,

matininko, atlikusio kadastrinius matavimus, vardas ir pavardė, kvalifikacijos pažymėjimo Nr.,

individualios veiklos pažymos ar verslo liudijimo Nr., adresas, el. paštas, telefono Nr.)

## KELIO IR JO SUDĖTINIŲ DALIŲ KADASTRO DUOMENYS

2016.11.23

(data)

Kelias (gatvė)	Pėsčiųjų takas
Kaimas (miestelis)	
Miestas	Ignalinos
Savivaldybė	Ignalinos
Kelio ruožas	
Unikalus Nr.	4400-4432-3444
Aprašymas	Statinio kategorija - nesudėtingas (II grupė).

Kelias, kelio sudėtinė dalis	Mato vienetas	Kiekis
1	2	3
Pėsčiųjų (dviračių) takas	Plotas, m <sup>2</sup>	514,39


Vyresnioji kadastro specialistė

Daiva Juknaitė

2016 12 12

Matininkas Arūnas Gelumbauskas

(matininkas, nustatęs kadastro duomenis)



## 2K forma

UAB "Gerepa", 302581482, Seinų g. 15-31, Panevėžys, uabgerepa@gmail.com, +370-674-05404 / Arūnas Gelumauskas,

(juridinio asmens ar kitos užsienio organizacijos pavadinimas, kodas, buveinės adresas, el. paštas, telefono Nr./ matrininko, atlikusio kadastrinius matavimus, vardas ir pavardė,

2M-M-734,

kvalifikacijos pažymėjimo Nr., individualios veiklos pažymos ar versio liudijimo Nr., adresas, el. paštas, telefono Nr.)

## KELIO IR JO SUDĖTINIŲ DALIŲ ĮKAINOJIMAS (PERKAINOJIMAS)

2016.11.23

(data)

Gatvė

(kelio reikšmė, numeris ir pavadinimas)

Kelio sudėtinių dalių pavadinimas	Vertės nustatymo data	Įkainojimas (I)	Atskaitos taškai	Kasmetinis vertės mažėjimo koeficientas	Matavimo vienetas	Kiekis	Kainynas ir lentelė	Vieneto statybos vertė po indeksavimo, €	Atkūrimo kaštai (statybinė vertė), €	Nusidėėjimas, %	Atkuriamoji vertė, €	Vietovės patalpos koeficientas	Vidutinė rinkos vertė, €
1	2	3	4	5	6	7	8	9	10	11	12	13	14
Gatvės atkarpa	2016.11.23	1	28-48	5	Ilgis, m	309	NTK2016 - 3.2.5	511,53	158000	20	126000	1	126000
Gatvės atkarpa	2016.11.23	1	48-57	5	Ilgis, m	90	NTK2016 - 3.2.5	353,34	31800	20	25400	1	25400
Įvažiavimas, nuovaža	2016.11.23	1	38	5	Plotas, m <sup>2</sup>	48,84	NTK2016 - 3.2.10	39,58	1930	20	1540	1	1540
Įvažiavimas, nuovaža	2016.11.23	1	40	5	Plotas, m <sup>2</sup>	13,45	NTK2016 - 3.2.10	39,58	532	20	426	1	426
Įvažiavimas, nuovaža	2016.11.23	1	43	5	Plotas, m <sup>2</sup>	14,54	NTK2016 - 3.2.10	39,58	575	20	460	1	460
Įvažiavimas, nuovaža	2016.11.23	1	47	5	Plotas, m <sup>2</sup>	17,26	NTK2016 - 3.2.10	39,58	683	20	546	1	546
Pėsčiųjų (dviračių) takas	2016.11.23	1	28-37	5	Plotas, m <sup>2</sup>	509	NTK2016 - 3.2.11	30,18	15400	20	12300	1	12300
Pėsčiųjų (dviračių) takas	2016.11.23	1	39-46	5	Plotas, m <sup>2</sup>	278	NTK2016 - 3.2.11	30,18	8390	20	6710	1	6710
Viso:									217000		173000		173000

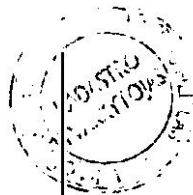
Matininkas Arūnas Gelumauskas

(matininkas, nustatęs kadastro duomenis)

Vyresnioji kadastro specialistė

  
(parašas)

L. Juknaitė / 2016.11.23



2K forma

UAB "Gerepa", 302581482, Seimų g. 15-31, Panevėžys, uabgerepa@gmail.com, +370-674-05404 / Arūnas Gelumbauskas,

(juridinio asmens ar kitos užsienio organizacijos pavadinimas, kodas, buveinės adresas, el.paštas, telefono Nr./ matininko, atlikusio kadastrinius matavimus, vardas ir pavardė,

2M-M-734,

kvalifikacijos pažymėjimo Nr., individualios veiklos pažymos ar verslo liudijimo Nr., adresas, el. paštas, telefono Nr.)

## KELIO IR JO SUDĖTINIŲ DALIŲ ĮKAINOJIMAS (PERKAINOJIMAS)

2016.11.23

(data)

### Aikštelė

(kelio reikšmė, numeris ir pavadinimas)

Kelio sudėtinių dalių pavadinimas	Vertės nustatymo data	Įkainojimas (I)	Perkainojimas (P)	Atskaitos taškai	Kasmetinis vertės mažėjimo koeficientas	Matavimo vienetas	Kiekis	Kainynas ir lentelė	Vieneto statybos vertė po indeksavimo, €	Atkūrimo kaštai (statybinė vertė), €	Nusidėvėjimas, %	Atkuriamoji vertė, €	Vietovės pataisos koeficientas	Vidutinė rinkos vertė, €
1	2	3	4	5	6	7	8	9	10	11	12	13	14	
Automobilių stovėjimo, poilsio aikštelė	2016.11.23	1	1-10	5	Plotas, m²	609,89	NTK2016 - 3.2.7	44,81	27300	20	21800	1	21800	
Viso:						609,89			27300		21800		21800	

Matininkas Arūnas Gelumbauskas  
(matininkas, nustatęs kadastro duomenis)

(parašas)

Vyresnioji kadastro specialistė

2016.11.23



2K forma

UAB "Gerepa", 302581482, Seinų g. 15-31, Panevėžys, uabgerepa@gmail.com, +370-674-05404 / Arūnas Gelumauskas,

(juridinio asmens ar kitos užsienio organizacijos pavadinimas, kodas, buveinės adresas, el. paštas, telefono Nr./matininko, atlikusio kadastrinius matavimus, vardas ir pavardė,

2M-M-734,

kvalifikacijos pažymėjimo Nr., individualios veiklos pažymos ar verslo liudijimo Nr., adresas, el. paštas, telefono Nr.)

# KELIO IR JO SUDĖTINIŲ DALIŲ ĮKAINOJIMAS (PERKAINOJIMAS)

2016.11.23

(data)

## Pėsčiųjų takas


(kelio reikšmė, numeris ir pavadinimas)

Kelio sudėtinių dalių pavadinimas	Vertės nustatymo data	Įkainojimas (I)	Perkainojimas (P)	Atskaitos taškai	Kasmetinis vertės mažėjimo koeficientas	Matavimo vienetas	Kiekis	Kainynas ir lentelė	Vieneto statybos vertė po indeksavimo, €	Atkūrimo kaštai (statybinė vertė), €	Nusidėvėjimas, %	Atkurtiamoji vertė, €	Vietovės pataisos koeficientas	Vidutinė rinkos vertė, €
1	2	3	4	5	6	7	8	9	10	11	12	13	14	
Pėsčiųjų (dviračių) takas	2016.11.23	I	1-48	5	5	Plotas, m²	514,39	NTK2016 - 3.2.11	30,18	15500	0	15500	1	15500
Viso:							514,39			15500		15500		15500

Matininkas Arūnas Gelumauskas  
(matininkas, nustatęs kadastro duomenis)

Vyresnioji kadastro specialistė

2016.11.23



# 3K forma

UAB "Gerepa", 302581482, Seinų g. 15-31, Panevėžys, uabgerepa@gmail.com, +370-674-05404 / Arūnas Gelumauskas,

(juridinio asmens ar kitos užsienio organizacijos pavadinimas; kodas; buveinės adresas, el paštas, telefono Nr./ matininko, atlikusio kadastrinius matavimus, vardas ir pavardė,

2M-M-734,

kvalifikacijos pažymėjimo Nr., individualios veiklos pažymos ar verslo liudijimo Nr., adresas, el paštas, telefono Nr.)

## KELIO VĄŽIUOJAMOSIOS DALIES IR ŽEMĖS SANKASOS KADASTRO DUOMENYS

2016.11.23

(data)

Gatvė

(kelio reikšmė, numeris ir pavadinimas)

Unikalus Nr. 4400-4432-3422

Kategorija Pagalbinė


Kelio sudėtinės dalies pavadinimas	Ruožo su vienodais kelio dangos ir sankasos pločiais ir tipais pradžia			Ruožo su vienodais kelio dangos ir sankasos pločiais ir tipais pabaiga			Ruožo ilgis, m		Statybos metai		Kelio sankasos plotis, m		Kelio sankasos tipas		Kelio dangos plotis, m		Kelio dangos tipas		Rekonstravimo metai		Kapitalinio remonto metai		Paprastojo remonto metai	
	atskaitos duomenys ašyje		koordinatės		atskaitos duomenys ašyje		koordinatės		X	Y	km	Nr.	X	Y	km	Nr.	km	Nr.	km	Nr.	km	Nr.	km	Nr.
	taško Nr.	km	X	Y	taško Nr.	km	X	Y																
1	2	3	4	5	6	7	8	9																
Gatvės atkarpa	28	0,015	6135846,08	636327,87	48	0,324	6135548,49	636243,48																
Gatvės atkarpa	48	0,324	6135548,49	636243,48	57	0,414	6135482,61	636184,25																

Matininkas Arūnas Gelumauskas  
(matininkas, nustatęs kadastro duomenis)

UAB "Gerepa" Private limited liability company

UAB "Gerepa" Private limited liability company

A.V.



4K forma

UAB "Gerepa", 302581482, Seinų g. 15-31, Panevėžys, uabgerepa@gmail.com, +370-674-05404 / Arūnas Gelumbauskas,

(juridinio asmens ar kitos užsienio organizacijos pavadinimas, kodas, buveinės adresas, el. paštas, telefono Nr./ matininko, atliksio kadastrinius matavimus, vardas ir pavardė,

2M-M-734,

kvalifikacijos pažymėjimo Nr., individualios veiklos pažymos ar verslo liudijimo Nr., adresas, el. paštas, telefono Nr.)

**KELIO SANKRYŽŲ, TILTŲ, VIADUKŲ, ESTAKADŲ, PRALAIĐŲ, AUTOBUSŲ SUSTOJIMO IR POILSIO AIKŠTELIŲ, ŠVIESOFORŲ, KELIO ORO SĄLYGŲ STEBĖJIMO IR TRANSPORTO APSKAITOS ĮRENGINIŲ KADASTRO DUOMENYS**

2016.11.23


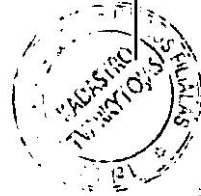
(data)

Gatvė

(kelio reikšmė, numeris ir pavadinimas)

Kelio sudėtinės dalies pavadinimas	Ataskaitos duomenys ašyje		Centro koordinatės		Medžiaga	Markė (tipas)	Mato vienetas	Kiekis	Kelio pusė	Kilūties pavadinimas (upė, kelias ar kt.)	Rekonstravimo metai	Kapitalinio remonto metai	Paprastojo remonto metai	
	taško Nr.	km	X	Y										
I	2	3	4	5	6	7	8	9	10	11	12	13	14	15
Įvažiavimas, nuovaža	38	0,203	6135665,07	636277,99	1970	Asfaltbetonis		Plotas, m²	48,84	Kairė	j aikštelę	2016		
Įvažiavimas, nuovaža	40	0,212	6135656,54	636275,77	1970	Asfaltbetonis		Plotas, m²	13,45	Dešinė	j pravažiavimą	2016		
Įvažiavimas, nuovaža	43	0,270	6135599,68	636260,42	1970	Asfaltbetonis		Plotas, m²	14,54	Dešinė	j pravažiavimą	2016		
Įvažiavimas, nuovaža	47	0,314	6135558,55	636246,34	1970	Asfaltbetonis		Plotas, m²	17,26	Dešinė	j pravažiavimą	2016		

Matininkas Arūnas Gelumbauskas  
(matininkas, nustatęs kadastro duomenis)



Vyresnioji kadastro specialistė

2016.11.23

A.V.

UAB "Gerepa", 302581482, Seinų g. 15-31, Panevėžys, uabgerepa@gmail.com, +370-674-05404 / Arūnas Gelumbauskas,

(juridinio asmens ar kitos užsienio organizacijos pavadinimas, kodas, buveinės adresas, el. paštas, telefono Nr./ matininko, atlikusio kadastrinius matavimus, vardas ir pavardė,

2M-M-734,

kvalifikācijas pažīmējimo Nr., individualios veiklos pažīmimo Nr., adresas, el. paštas, telefono Nr.)

**KELIO SANKRYŽŲ, TILTŲ, VIADUKŲ, ESTAKADŲ, PRALAIŲ, AUTOBUSŲ SUSTOJIMO IR POILSIO AIKŠTELIŲ, ŠVIESOFORŲ,  
KELIO ORO SĄLYGŲ STEBĖJIMO IR TRANSPORTO APSKAITOS ĮRENGINIŲ KADASTRO DUOMENYS**

2016.11.23  
(data)

## Aikštelė

(kelio reikšmė, numeris ir pavadinimas)


Kelio sudėtinės dalies pavadinimas	Ataskaitos duomenys ašyje		Centro koordinatės		Statybos metai	Medžiaga	Markė (tipas)	Mato vienetas	Kiekis	Kelio pusė	Kliūtys pavadinimas (upė, kelias ar kt.)	Rekonstravimo metai	Kapitalinio remonto metai	Paprasčiojo remonto metai
	taško Nr.	km	X	Y										
1	2	3	4	5	6	7	8	9	10	11	12	13	14	15
Automobilių stovėjimo, poilsio aikštelė	1		10,00		1970	Asfaltbetonis		Plotas, m²	609,89			2016		

**Matininkas Arūnas Gelumbras**  
(matininkas, nusiųs kadastro duomenis)

375. 71905 *Orsperley iligustan*, A.

**A.V.**

L'avis de décès est en date du 2016 12 12



5K forma

UAB "Gerepa", 302581482, Seinų g. 15-31, Panevėžys, uabgerepa@gmail.com, +370-674-05404 / Arūnas Gelumauskas,

(juridinio asmens ar kitos užsienio organizacijos pavadinimas, kodas, buveinės adresas, el. paštas, telefono Nr. / matininko, atlikusio kadastrinius matavimus, vardas ir pavardė,

2M-M-734,

kvalifikacijos pažymėjimo Nr., individualios veiklos pažymos ar verslo liudijimo Nr., adresas, el. paštas, telefono Nr.)

## KELIO ATITVARŲ, TRIUKŠMO SIENUČIŲ, ŽELDYNŲ, PĖSČIŲŲ IR DVIRAČIŲ TAKŲ KADASTRO DUOMENYS

2016.11.23


(data)

Gatvė

(kelio reikšmė, numeris ir pavadinimas)

Kelio sudėtinės dalies pavadinimas	Ruožo su vienodais kelio dangos ir sankasos pločiais ir tipais pradžia				Ruožo su vienodais kelio dangos ir sankasos pločiais ir tipais pabaiga				Medžiaga	Markė (tipas)	Matavimo vienetas	Kiekis	Kelio pusė (dešinė, kairė)	Elektros apšvietimo tinklo tipas	Laidininko skerspjūvis	Rekonstravimo metai	Kapitalinio remonto metai	Paprastojo remonto metai	
	atskaitos duomenys ašyje		koordinatė		atskaitos duomenys ašyje		koordinatė												
	taškas Nr. 2	km	X	Y	taškas Nr. 3	km	X	Y											
1	2	3	4	5	6	7	8	9	10	11	12	13	14	15	16	17	18	19	20
Pėsčiųjų (dviračių) takas	28	0,015	6135846,08	636327,87	37	0,201	6135666,79	636278,42	1970	Asfaltbetonis		Plotas, m <sup>2</sup>	509	Kairė			2016		
Pėsčiųjų (dviračių) takas	39	0,209	6135658,78	636276,30	46	0,313	6135559,43	636246,62	1970	Asfaltbetonis		Plotas, m <sup>2</sup>	278	Kairė			2016		
Viso:													787						

Matininkas Arūnas Gelumauskas  
(matininkas, nustatęs kadastro duomenis)



Vyresnįjį kadastro specialistą

L. ... 2016 12 12



5K forma

UAB "Gerepa", 302581482, Seinų g. 15-31, Panevėžys, uabgerepa@gmail.com, +370-674-05404 / Arūnas Gelumbauskas,

(juridinio asmens ar kitos užsienio organizacijos pavadinimas, kodas, buveinės adresas, el. paštas, telefono Nr./ matininko, atlikusio kadastrinius matavimus, vardas ir pavardė,

2M-M-734,

kvalifikacijos pažymėjimo Nr., individualios veiklos pažymos ar verslo liudijimo Nr., adresas, el. paštas, telefono Nr.)

## KELIO ATITVARŲ, TRIUKŠMO SIENUČIŲ, ŽELDYNŲ, PĖSČIŲJŲ IR DVIRAČIŲ TAKŲ KADASTRO DUOMENYS

2016.11.23

(data)


Pėsčiųjų takas

(kelio reikšmė, numeris ir pavadinimas)

Kelio sudėtinės dalies pavadinimas	Ruožo su vienodais kelio dangos ir sankasos pločiais ir tipais pradžia				Ruožo su vienodais kelio dangos ir sankasos pločiais ir tipais pabaiga				Medžiaga	Markė (tipas)	Matavimo vienetas	Kiekis	Kelio pusė (dešinė, kairė)	Elektrinis apšvietimo tinklo tipas	Laidininko skerspjūvis	Rekonstravimo metai	Kapitalinio remonto metai	Paprasčiojo remonto metai	
	atskaitos duomenys ašyje		koordinatė		atskaitos duomenys ašyje		koordinatė												
	taško Nr.	km	X	Y	taško Nr.	km	X	Y											
1	2	3	4	5	6	7	8	9	10	11	12	13	14	15	16	17	18	19	20
Pėsčiųjų (dviračių) takas	1				48				2016	Asfaltbetonis		Plotas, m <sup>2</sup>	514,39						
Viso:													514,39						

Matininkas Arūnas Gelumbauskas

(matininkas, nustatęs kadastro duomenis)



*(signature)*

UAB "Gerepa" (private limited liability company)

*(signature)*